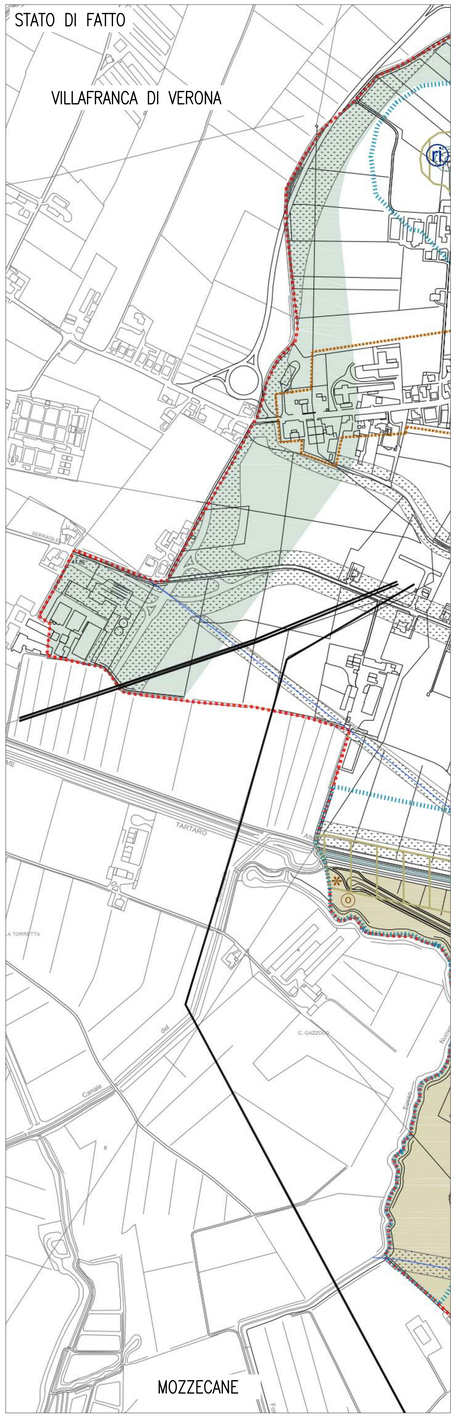


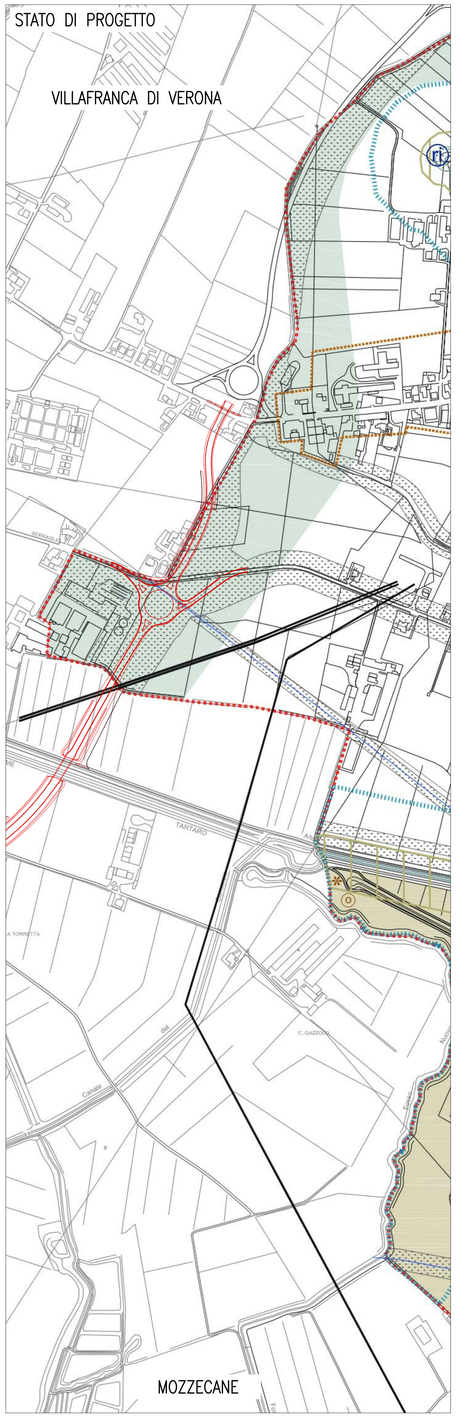


CONFINE COMUNALE

VINCOLI

Vincolo paesaggistico - Corsi d'acqua

Vincolo paesaggistico - Territorio coperto da foreste e boschi

Vincolo monumentale
1. Villa Balladoro Malfatti
2. Palazzetto Balladoro
3. Chiesa Madonna dell'Uva Secca
4. Colombara e Corte Bovo

Vincolo sismico aree terza classe (limite coincidente con il confine comunale)

RETE NATURA 2000

SIC IT3210008 "Fontanili di Povegliano"

ZPS IT3210008 "Fontanili di Povegliano"

PIANIFICAZIONE DI LIVELLO SUPERIORE

Centro storico (ZTO "A" del PRG)

Centro storico (Atlante Regione del Veneto)

**Piano d'Area del Quadrante Europa (PAQE)**

PAQE - Ambiti prioritari per la protezione del suolo (il Comune ricade interamente. Coincidente con il confine comunale)

PAQE - Ambiti per il parco regionale del Tartaro e del Tione

PAQE - Zona di ricarica degli acquiferi

PAQE - Ambiti di interesse paesistico ambientale

PAQE - Zone di interesse archeologico
- *a) Boschi**
- *b) Boschi di sotto*
- *c) Campi magri della Bora*
- *d) Gambaloni*
- *e) Gambarella di Topinara*
- *f) Grezzanin*
- *g) Madonna dell'Uva Secca*
- *h) Madonna dell'Uva Secca - Ortaia*
- *i) Marinare*
- *j) Muraiola*
- *k) Via Crocetta**
- *l) Via S.Ulderico**
- *m) S.Andrea**
- *n) Tombella*
- *o) Vignol della Gambisa*

PAQE - Reti idrauliche storiche

PAQE - Parchi e giardini di interesse storico

PAQE - Paleoalvei

PAQE - Sguazzi, fontanili e fasce di rispetto

PAQE - Manufatti puntuali di interesse storico rilevante

PAQE - Agriturismo e attrezzature per il turismo all'aria aperta

ALTRI ELEMENTI

Depuratori/Fasce di rispetto

Zone Militari/Fasce di rispetto

Cimiteri/Fasce di rispetto

Impianti di comunicazione elettronica ad uso pubblico

Metanodotto fasce di rispetto

Elettrodotti

Viabilità fasce di rispetto e limiti centro abitato

Coni visuali significativi (PRG)

Fasce di rispetto Tartaro e sorgenti Riare (PRG)

OPERE IN PROGETTO

REGIONE DEL VENETO
GIUNTA REGIONALE
SEGRETERIA REGIONALE ALLE INFRASTRUTTURE E MOBILITA'
DIREZIONE INFRASTRUTTURE DI TRASPORTO
VENETO STRADE S.P.A.

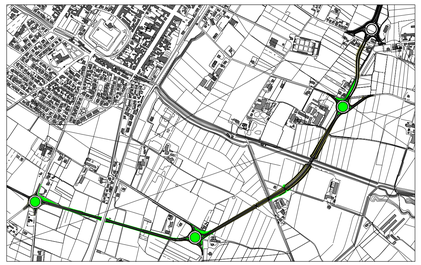

IL RESPONSABILE DEL PROCEDIMENTO
ING. GABRIELLA MANGINELLI

IL PROGETTISTA
ING. Alessandro ZAGO

S.R. n°62 "della Cisa". Variante in nuova sede tra il km 204+300 e il km 212+000 nei comuni di Villafranca e Povegliano Veronese
II Lotto da via S. Eurosia alla SR 62 Sud

– PROGETTO DEFINITIVO –

PIANO TRIENNALE 2009/11
INTERVENTO N. 435 SV

CONTROLLATO
ING. Alessandro ZAGO

DATA:

ELABORATO
1.1.5

**Parte Generale**
**Inquadramento generale**
**Planimetria inserimento urbanistico – Povegliano**

| DATA EMISSIONE | SCALA | NOME FILE |
|---|---|---|
| 10/2021 | 1:5.000 | 18005-PD-010105C |

| REV. | DATA | DESCRIZIONE DELLA MODIFICA |
|---|---|---|
| C | 10/2021 | REVISIONE A SEGUITO C. DEI SERVIZI E PARERI ENTI |
| B | 07/2018 | REVISIONE A SEGUITO ISTRUTTORIA VIA |
| A | 10/2011 | EMISSIONE UFFICIALE |

SERVICE TECNICO:

COORDINAMENTO GENERALE, PROGETTAZIONE STRADALE E DRENAGGIO:
Ing. Michele Faccioli

COORDINAMENTO SICUREZZA E CANTIERIZZAZIONE:
Ing. Roberto Andriolo Stagno

PROGETTAZIONE STRUTTURALE:
LC&Partners Project Management and Engineering Srl
società unipersonale
Via Bonaventura Zumbini, 10
Via Eusebio Ulderico 5
20124 - Milano
Tel./Fax +39 02 48738 211
mail: info@lcandpartners.com
Ing. Roberto Andriolo Stagno

RIFERIMENTI INTERNI:
CODICE COMMESSA: 18005
NOME FILE: 18005-PD-010105C
REVISIONE: C

INVIO:
☐ IN PROGRESS
☐ VALIDATO

PERVENUTO IN DATA:
OTT. 2021

IL PRESENTE DOCUMENTO NON POTRA' ESSERE COPIATO, RIPRODOTTO O ALTRIMENTI PUBBLICATO, IN TUTTO O IN PARTE, SENZA IL CONSENSO DI VENETO STRADE S.P.A. VENEZIA. OGNI UTILIZZO NON AUTORIZZATO SARA' PUNITO A NORMA DI LEGGE
THIS DOCUMENT MAY NOT BE COPIED, REPRODUCED OR PUBLISHED, EITHER IN PART O IN ITS ENTIRETY, WITHOUT THE WRITTEN PERMISSION OF VENETO STRADE S.P.A. VENEZIA. UNAUTHORIZED USE WILL BE PROSECUTED BY LAW